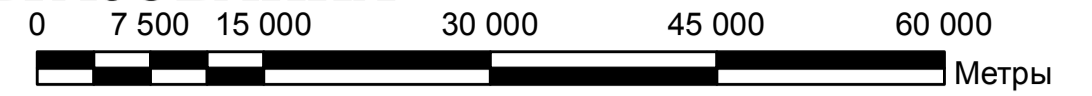


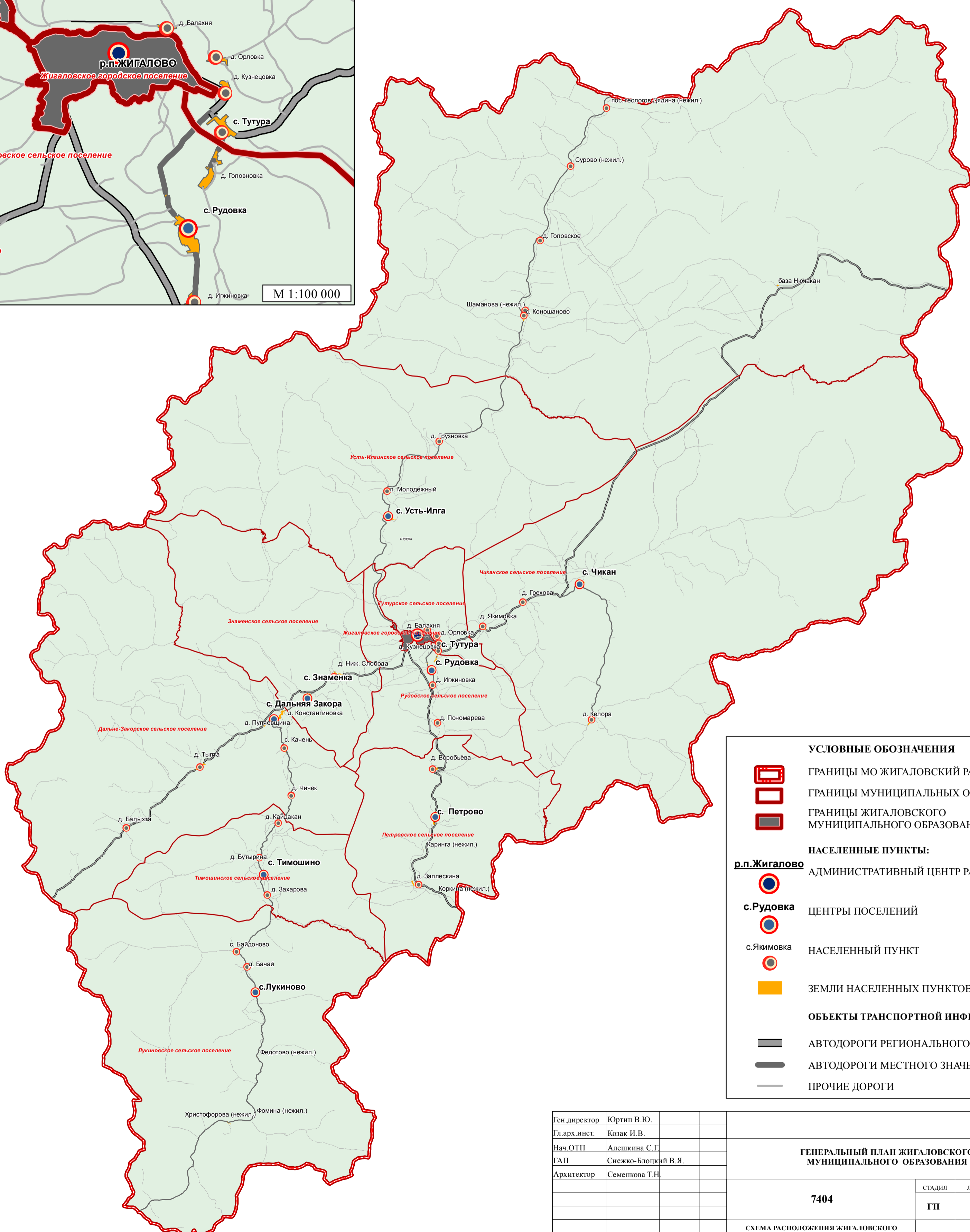
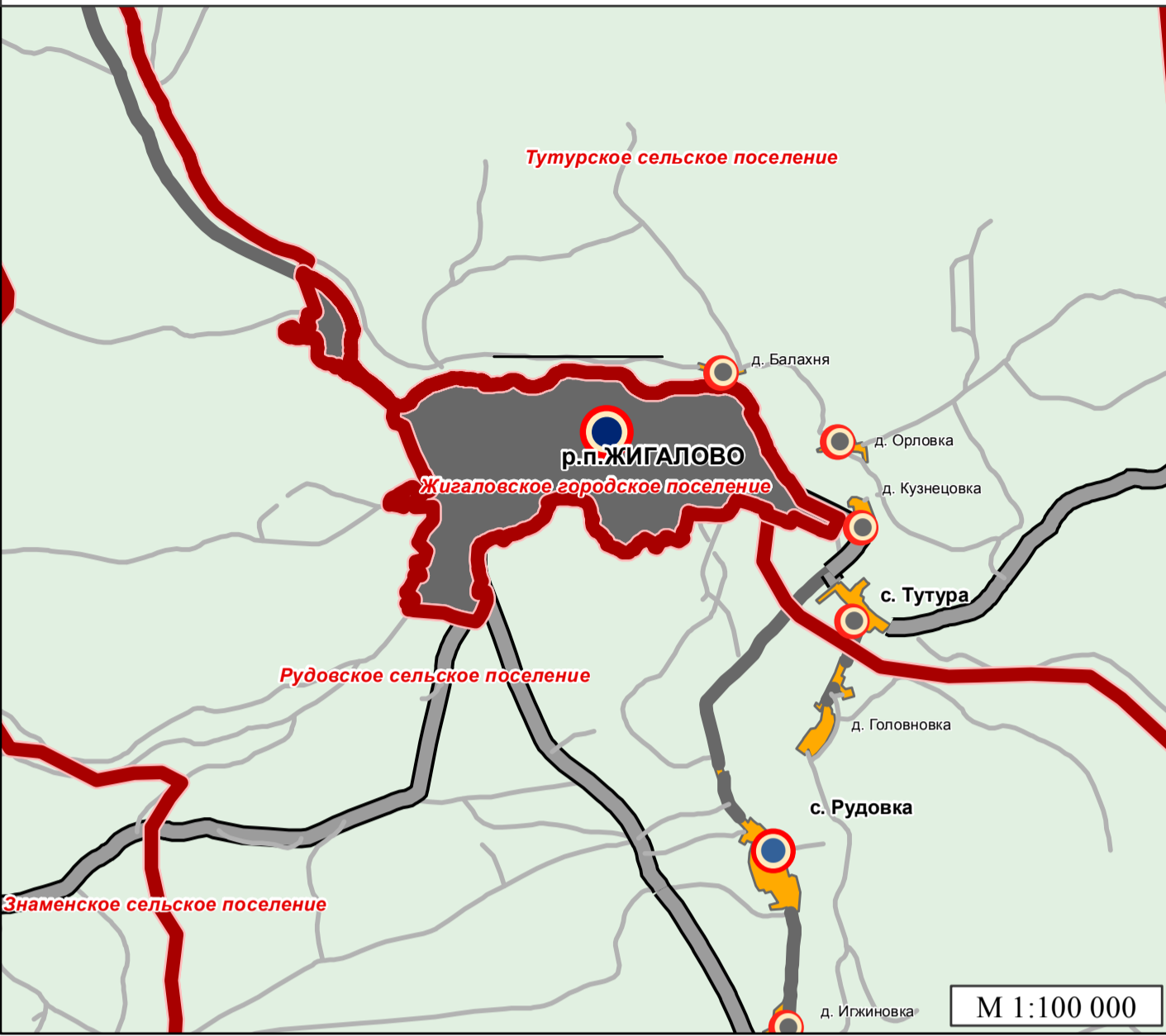
ГЕНЕРАЛЬНЫЙ ПЛАН ЖИГАЛОВСКОГО МУНИЦИПАЛЬНОГО ОБРАЗОВАНИЯ

СХЕМА РАСПОЛОЖЕНИЯ ЖИГАЛОВСКОГО МУНИЦИПАЛЬНОГО ОБРАЗОВАНИЯ

В СТРУКТУРЕ ЖИГАЛОВСКОГО РАЙОНА М 1:500 000



ФРАГМЕНТ СХЕМЫ РАСПОЛОЖЕНИЯ ЖИГАЛОВСКОГО МУНИЦИПАЛЬНОГО ОБРАЗОВАНИЯ В СТРУКТУРЕ ЖИГАЛОВСКОГО РАЙОНА



УСЛОВНЫЕ ОБОЗНАЧЕНИЯ

- ГРАНИЦЫ МО ЖИГАЛОВСКИЙ РАЙОН
- ГРАНИЦЫ МУНИЦИПАЛЬНЫХ ОБРАЗОВАНИЙ
- ГРАНИЦЫ ЖИГАЛОВСКОГО МУНИЦИПАЛЬНОГО ОБРАЗОВАНИЯ

НАСЕЛЕННЫЕ ПУНКТЫ:

- р.п.Жигалово** АДМИНИСТРАТИВНЫЙ ЦЕНТР РАЙОНА
- с.Рудовка** ЦЕНТРЫ ПОСЕЛЕНИЙ
- с.Якимовка** НАСЕЛЕННЫЙ ПУНКТ
- ЗЕМЛИ НАСЕЛЕННЫХ ПУНКТОВ

ОБЪЕКТЫ ТРАНСПОРТНОЙ ИНФРАСТРУКТУРЫ

- АВТОДОРОГИ РЕГИОНАЛЬНОГО ЗНАЧЕНИЯ
- АВТОДОРОГИ МЕСТНОГО ЗНАЧЕНИЯ
- ПРОЧИЕ ДОРОГИ

Ген. директор	Юртин В.Ю.				ГЕНЕРАЛЬНЫЙ ПЛАН ЖИГАЛОВСКОГО МУНИЦИПАЛЬНОГО ОБРАЗОВАНИЯ	СТАДИЯ	ЛИСТ	ЛИСТОВ
Гл. арх. инст.	Козак И.В.					ГП	1	
Нач. ОТП	Алешкина С.Г.					ОАО "ИРКУТСКГРАЖДАНПРОЕКТ" ОТП		
ГАП	Снежко-Блоцкий В.Я.							
Архитектор	Семенкова Т.Н.							
7404								
СХЕМА РАСПОЛОЖЕНИЯ ЖИГАЛОВСКОГО МУНИЦИПАЛЬНОГО ОБРАЗОВАНИЯ В СТРУКТУРЕ ЖИГАЛОВСКОГО РАЙОНА М 1:500 000								